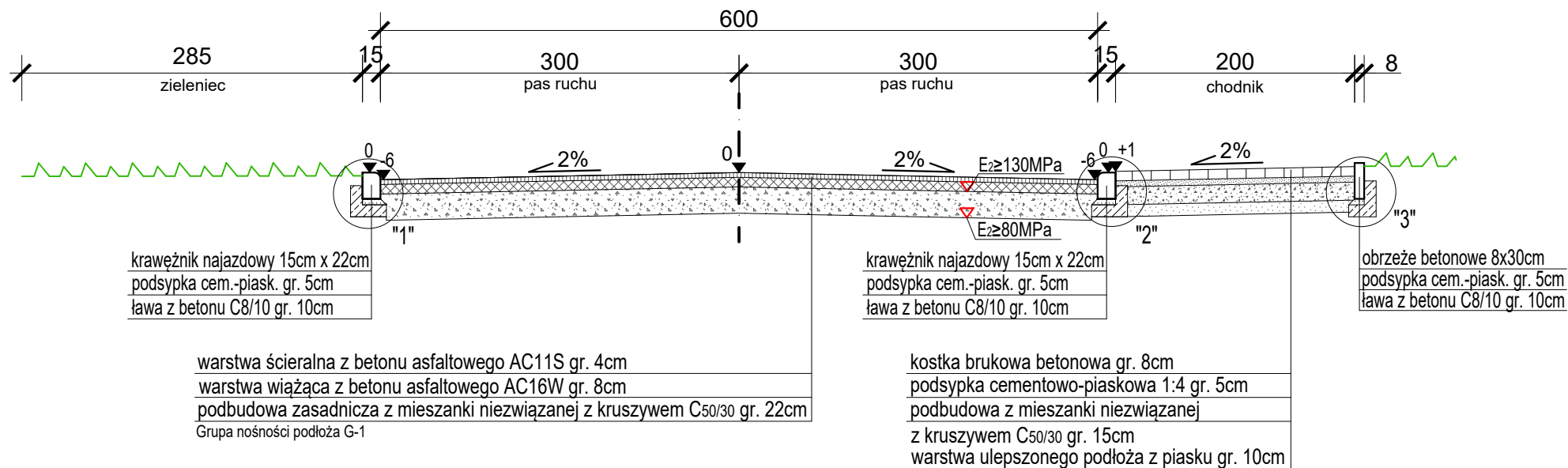


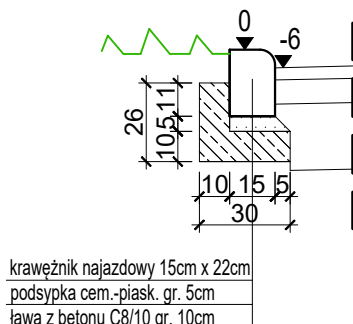
PRZEKRÓJ NORMALNY skala 1:50

ul. Strzelnicza na odcinku od km 0+014,50 do km 0+085,20
kategoria ruchu KR-2



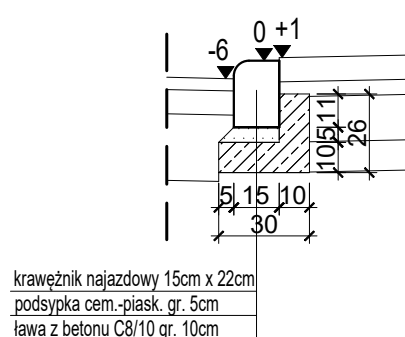
Rysunek "1"

Skala 1:25



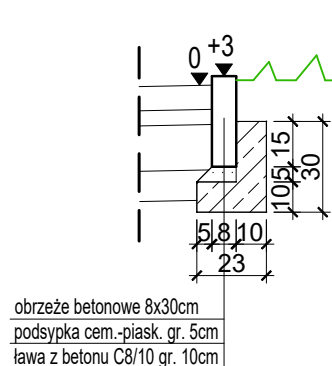
Rysunek "2"

Skala 1:25



Rysunek "3"

Skala 1:25



Biuro Projektowe DROEM Mirosław Jakubiuk; 17-100 Bielsk Podlaski ul. A. Mickiewicza 192 lok. 1 NIP: 543-124-26-38 REGON: 200172953 tel. 507 582 886 e-mail: miroslaw@jakubiuk.pl			
OBIEKT	Przebudowa drogi gminnej Nr 107350B tj. ul. Strzelniczej w Bielsku Podlaskim wraz z budową, przebudową oraz zabezpieczeniem kolidujących sieci i urządzeń infrastruktury technicznej	Nr rys.	3.1
		Skala	1:50
ADRES	Droga gminna: ul. Strzelnicza w Bielsku Podlaskim	Data	10.02.2025r.
Nazwa rys.	Przekrój normalny ul. Strzelnicza na odcinku od km 0+014,50 do km 0+085,20	PROJEKT TECHNICZNY (WYKONAWCZY)	
BRANŻA DROGOWA			
Projektant	mgr inż. Mirosław Jakubiuk	upr. pr. b/o PDL/0036/PBD/16 specjalność inżynieryjna drogowa	
Sprawdzający	mgr inż. Paulina Izdebska	upr. pr. b/o PDL/0042/PBD/24 specjalność inżynieryjna drogowa	